




Plangebied

 Plangebiedgrens

Dubbelbestemmingen

 **WR-A-4** waarde - archeologie - 4

 **WR-A-6** waarde - archeologie - 6

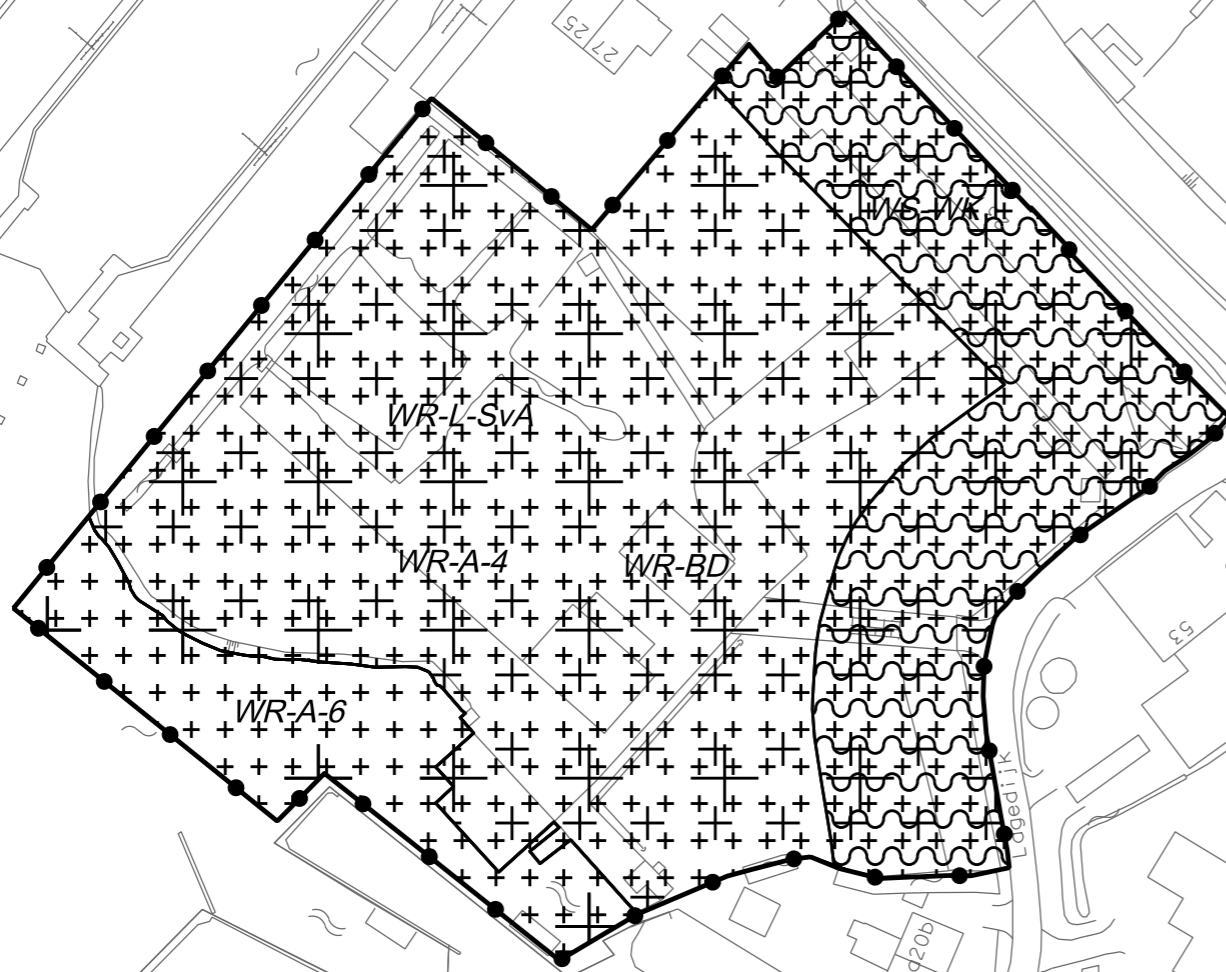
 **WR-BD** waarde - beschermd dorpsgezicht

 **WR-L-SvA** waarde - landschap - Stelling van Amsterdam

 **WS-WK** waterstaat - waterkering

Verklaring

 topografische gegevens en bestaande ondergrond



Planinformatie



Datum	Planstatus	Informatie bij	Gemeente Haarlemmerliede en Spaarnwoude
	Concept	Gemaakt door	Van Riezen & Partners Bureau voor planologie en planontwikkeling
29 september 2016	Voorontwerp		FREDERIKSPLEIN 1 1017 XK AMSTERDAM T.: 020 - 625 70 25 F.: 020 - 625 63 76 H.: vanriezenpartners.nl E.: info@vanriezenpartners.nl
25 april 2017	Ontwerp	Schaal	1 : 1000
	Vastgesteld	Papierformaat	A3
	Onherroepelijk	Plancode	NL.IMRO.0393.BPGS2016-OW01
	Geconsolideerde versie		

**Bestemmingsplan Gemeenlandshuis
Spaarndam - deel B**

