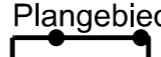




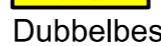

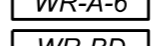
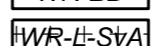
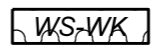


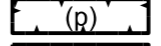
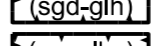
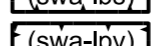

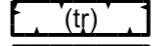
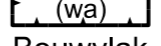

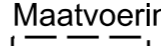








- Plangebied**
 Plangebiedgrens
- Bestemmingen**
 GD gemengd
 G groen
 WA water
 W-1 wonen - 1
 W-2 wonen - 2
- Dubbelbestemmingen**
 WR-A-4 waarde - archeologie - 4
 WR-A-6 waarde - archeologie - 6
 WR-BD waarde - beschermd dorpsgezicht
 WR-L-StA waarde - landschap - Stelling van Amsterdam
 WS-WK waterstaat - waterkering
- Gebiedsaanduidingen**
 luchtvaartverkeerzone
- Functieaanduidingen**
 (p) parkeerterrein
 (sgd-glh) specifieke vorm van gemengd - Gemeenlandshuis
 (swa-lbs) specifieke vorm van water - ligplaatsen bedrijfsschepen
 (swa-lpv) specifieke vorm van water - ligplaatsen pleziervaartuigen
 (ste) steiger
 (tr) terras
 (wa) water
- Bouwvlak**
 bouwvlak
- Maatvoeringaanduidingen**
 maatvoeringsvlak
 maximum bouwhoogte (m)
 maximum bebouwingspercentage (%)
 maximum goothoogte (m), maximum bouwhoogte (m)
- Figuren**
 relatie
- Verklaring**
 topografische gegevens en bestaande ondergrond

Planinformatie



Datum	Planstatus	Informatie bij	Gemeente Haarlemmerliede en Spaarnwoude
	Concept	Gemaakt door	Van Riezen & Partners Bureau voor planologie en planontwikkeling
29 september 2016	Voorontwerp		FREDERIKSPLEIN 1 1017 XK AMSTERDAM T.: 020 - 625 70 25 F.: 020 - 625 63 76 H.: vanriezenpartners.nl E.: info@vanriezenpartners.nl
25 april 2017	Ontwerp	Schaal	1 : 1000
	Vastgesteld	Papierformaat	A3
	Onherroepelijk	Plancode	NL.IMRO.0393.BPGS2016-OW01
	Geconsolideerde versie		

Bestemmingsplan Gemeenlandshuis Spaarndam - deel A

