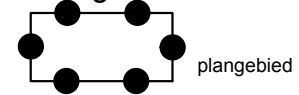



Legenda

Plangebied




plangebied

**Bestemmingen
enkelbestemmingen**

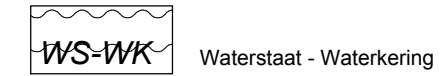


Verkeer



Water

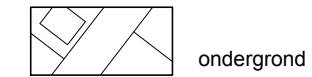
dubbelbestemmingen



Waterstaat - Waterkering

Aanduidingen

Verklaringen



ondergrond

BESTEMMINGSPLAN ALIGNEMENT BOEZEMBRUGGEN HALFWEG

Gemeente Haarlemmerliede en Spaarnwoude



NL.IMRO.0393.BPBoezembruggen-ON01

schaal: 1:1000

formaat: A3

concept: 22-09-2016 / SH

voorontwerp: / tekenaar

ontwerp: 07-03-2017 / SH

vastgesteld: / tekenaar

projectnr. OPDR: 16034

projectnr. VWP: 16MEERM004

bestandsnaam: 16MEERM004-005.dwg

viewpoint

Torenallee 45
5617 BA Eindhoven



www.viewpoint.nl

info@viewpoint.nl

040 304 10 85